はこねのハイキングコース案内図

ご注意

ここに表示されているハイキングコースの所要時間は目安です。コースの難易度などを参考にご自分の体調には十分考慮して無理のない時間で余裕をもったハイキングを楽しんでください。また天候が変わりやすいので、雨具の携帯や、すべりにくい靴をご使用ください。

箱根外輪山コース

箱根湯本駅 100分⇄70分 塔ノ峰 115分⇄95分 明星ヶ岳 95分⇄90分 乙女峠 130分⇄125分 金時山 40分⇄50分 乙女峠 35分⇄25分 丸岳 25分⇄35分 長尾峠 65分⇄60分 湖尻分岐 325分⇄330分 芦川入口

ジオパークとは ▶▶▶

ジオパークは地球活動の遺産を主な見所とする自然の中の公園です。
ジオパークでは、その地質遺産を保全し、地球科学の普及に利用し、さらに地質遺産を観光の対象とするジオツーリズムを通じて地域社会の活性化を目指します。
詳しくは、箱根ジオパークのホームページをご覧ください。

箱根ジオパーク 検索

凡例

国道	national highway	観光案内所	Tourist Information Center (T.I.C)
県道	prefectural road	名所・旧跡	historic & scenic spot
有料道路	toll road	バス停	bus stop
一般道路	driveway	駐車場	parking space
ハイキングコース（所要時間）	hiking trail(min)	交番	police box
電車	train	郵便局	post office
ケーブルカー	cable car(funicular)	消防署	fire department
ロープウェイ	ropeway(cable car)	箱根ジオパークジオサイト	Hakone Geopark Geo site
河川	river	富士山絶景ポイント	Fuji super view point
トイレ	public restroom	コンビニエンスストア	convenience store

富士箱根伊豆国立公園　箱根地域内における歩道利用のガイドライン

箱根の登山道やハイキングコースなどの歩道は、古くからの火山活動がもたらした、変化に富む地形・地質や温暖な気象情報のもとで育まれた豊かな自然を体感することができます。しかし、この自然は、私たちの歩き方しだいで、傷つき、形を変えてしまうことがあります。

本ガイドラインは、箱根の豊かな自然を守り、後世に引き継ぐとともに、安全で快適な歩道利用を心がけていただくために、守っていただきたい項目です。みなさまのご協力をお願いします。

尚、このガイドラインで言う「歩道」とは、登山道、ハイキングコースなど自然及び歴史探勝を目的として整備された道を指します。

1. 動植物をとったり、傷つけたりしないようにしましょう。
2. 歩道外への踏み外しや歩道等の施設損壊に気をつけましょう。
3. 他の利用者とのすれ違い、追い越し時には、足元の植物に注意しながら互いに譲り合いましょう。
4. 集団で歩道を利用する場合には、一列歩行をし、他の利用者や動植物には細心の注意を払いましょう。
5. ストックを利用する場合は、先端にゴムのキャップを付けるなど、歩道を傷めないようにしましょう。
6. 岩場やガレ場では、落石をおこさないように気をつけましょう。
7. ゴミは持ち帰りましょう。
8. キャンプやたき火は、決められた場所（野営場）以外では行わないようにしましょう。
9. ラジオやスピーカーは、周りの人への迷惑や野生動物への影響に配慮し、節度をもった音量としましょう。
10. 犬などのペットを連れての登山は、他の利用者や野生動物への影響も考えられるため、控えましょう。

＊このガイドラインは、以下の12団体で組織する「箱根地域歩道利用のあり方打合せ会」が策定したものです＊　箱根地域歩道利用のあり方打合せ会（50音順）
芦ノ湖の自然を守る会、小田原箱根商工会議所箱根支部、神奈川県自然環境保全センター箱根出張所、環境省関東地方環境事務所箱根自然環境事務所、財団法人自然公園財団箱根支部、東京神奈川森林管理署、箱根グリーン・愛クラブ、箱根ボランティア解説員連絡会、箱根町、箱根町歴史と文化の会、箱根町体育協会、箱根を守る会

この地図の作成に当たっては、国土地理院長の承諾を得て、同院発行の２万５千分の１地形図を使用しました。（承認番号 平 26 関使、第 13 号）

災害時の主な避難所・避難場所

LISTS OF EMERGENCY REFUGES

湯本地域 Yumoto District

No.	名称 Name
A	湯本小学校（併） Yumoto Elementary School
B	日本本中学校(併)(箱本地域スポーツ施設) Ex-Yumoto Junior High School
C	箱根観光物産館 Hakone Folk Crafts Hall
D	畑宿寄木会館 Hatajuku Wooden Handicraft Center

宮ノ下温泉地域 Miyanoshita Onsen District

No.	名称 Name
E	大平台集会所 Ohiradai Meeting Hall
F	旧温泉幼稚園 Ex-Onsen Kindergarten
G	温泉公民館 Onsen Public Hall
H	社会教育センター Social Education Center

宮城野地域 Miyagino District

No.	名称 Name
I	箱根中学校（付） Hakone Junior High School
J	老人福祉センターやまゆみ荘 Yamayumi-so Welfare Center for the Aged
K	箱根の森小学校（併） Hakonemonori Elementary School
L	総合保健福祉センター（さくら館） Comprehensive Health and Welfare Center (Sakura Hall)

仙石原地域 Sengokuhara District

No.	名称 Name
M	仙石原小学校（併） Sengokuhara Elementary School
N	日本石原中学校(併)(星槎大学箱根キャンパス) Ex-Sengokuhara Junior High School
O	仙石原文化センター Sengokuhara Culture Center
P	星槎レイクアリーナ箱根（併） Seisa Lake Arena Hakone

箱根地域 Hakone District

No.	名称 Name
Q	元箱根集会所（併） Motohakone Meeting Hall
R	旧箱根小学校（併） Ex-Hakone Elementary School
S	箱根集会所（併） Hakone Meeting Hall
T	芦之湯集会所 Ashinoyu Meeting Hall

金時山山頂トイレ
※トイレでは、トイレットペーパー（水溶性）以外は使用しないでください。
※バイオトイレは維持管理協力金として100円をお願いしています。

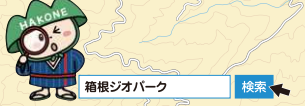

メールマガジンに登録を
防災情報をはじめ、町のさまざまな情報をメールマガジンで無料配信しています。
簡単に登録できますので、ぜひご利用ください。

御殿場市 Gotenba City
裾野市 Susono City
小田原市 Odawara City
湯河原町 Yugawara Town
函南町 Kannami Town
三島市 Mishima City
相模湾 Sagami Bay
芦ノ湖 Lake Ashi
仙石原 Sengokuhara
仙石原高原 Sengokuhara Plateau
箱根 Hakone
元箱根 Motohakone
芦ノ湖 Ashinoyu
湯本 Yumoto
湯本茶屋 Yumotochaya
畑宿 Hatajuku
宮ノ下 Miyanoshita
小涌谷 Kowakidani
強羅 Gora
宮城野 Miyagino
木賀 Kiga
底倉 Sokokura
二ノ平 Ninotaira
堂ヶ島 Dogashima
塔ノ沢 Tonosawa
大平台 Ohiradai
湖尻 Kojiri
姥子 Ubako
箱根町 Hakone Town
箱根ロープウェイ Hakone Ropeway
箱根ビジターセンター Hakone Visitor Center
星槎レイクアリーナ箱根 Seisa Lake Arena Hakone
箱根ジオミュージアム Hakone Geo Museum
箱根登山鉄道 Hakone Tozan Railway
箱根関所 Hakone Checkpoint & Exhibition Hall
箱根旧街道石畳 Hakone Stone Paved Road
箱根旧街道休憩所 Rest Station of Hakone Old Highway
箱根新道 Hakone Shindo
箱根園 Hakone-en
箱根神社 Hakone Shrine
元箱根石仏群 Stone Buddhas
石仏群と歴史館 Stone Buddhas and Historical Hall
芦之湯温泉郷 Ashinoyu Onsen Spot
箱根ターンパイク Hakone Turn Pike
箱根ビジターセンター Hakone Visitor Center
箱根ジオミュージアム Hakone Geo Museum
箱根町観光案内所 Hakone Town Tourist Association
箱根町役場 Hakone Town Office
箱根湯本本社 Hakone Yumoto Head Office
箱根湯本駅 Hakone-Yumoto Sta.
箱根登山口 Hakonegasaki I.C.
箱根板橋駅 Hakoneitabashi Sta.
箱根口 I.C. Hakonegasaki I.C.
山崎 I.C. Yamazaki I.C.
早川 I.C. Hayakawa I.C.
小田原駅 Odawara Sta.
東海道本線 Tokaido Honsen Line
東海道新幹線 Tokaido Shinkansen
至東京 To Tokyo
至平塚
至横浜・厚木 To Yokohama・Atsugi
至温泉河原・熱海 To Yugawara・Atami
至湯河原 To Yugawara
至三島 To Mishima
至箱根ターンパイク Hakone Turn Pike
至足柄峠 To Ashigara Pass
至夕日の滝・地蔵堂 To Yuhi no Falls, Jizodo
至大雄山最乗寺 To Daiyuzan Saijyoji Temple
至御殿場、東名高速道路 To Gotemba Tomei Expressway
御殿場（長尾口） Gotemba (Nagaoguchi)
乙女道路 Otome Road
長尾山 Mt. Nagao ▲1119m
乙女峠 Otome Pass 1005m
乙女口
仙石原乙女観光案内所 T.I.C
丸岳 Mt. Marudake ▲1156m
矢倉沢峠 Yagurasawa Pass ▲867m
公時神社 Kintoki Shrine
金時公園 Kintoki Park
金時山 Mt.Kintoki ▲1212.4m
明神ヶ岳 Mt.Myojingatake ▲1169.1m
火打石岳 Mt.Hiuchiishidake 988.5m
刈川峠 Karigawa Pass
仙石原文化センター Sengokuhara Cultural Center
箱根湿生花園 Hakone Botanical Garden of Wetlands
すすき草原 Susuki Pass
小塚山 Mt. Kozuka ▲859m
台ヶ岳 Mt. Daigatake ▲1044.5m
長尾峠 Nagao Pass 911m
明星ヶ岳 Mt.Myojogatake 923.9m
大文字焼
総合保健福祉センター（さくら館） Comprehensive Health and Welfare Center (Sakura Hall)
宮城野温泉会館 Miyagino Onsen Hall
箱根観光案内所
諏訪神社 Suwa Shrine
宮城野 Miyagino
塔ノ峰 Tonomine 566.3m
こどもの森公園
大通谷駅 Owakudani Sta.
大涌谷 Owakudani
姥子温泉入口
湯の花沢 Yunohanazawa
早雲山 Mt.Soun ▲1151m
早雲山駅 Soun Sta.
箱根ロープウェイ Hakone Ropeway
星槎レイクアリーナ箱根 Seisa Lake Arena Hakone
湖尻水門 Kojiri Watergate
湖尻新橋
桃源台駅 Togendai Sta.
芦ノ湖スカイライン Ashinoko Skyline
芦ノ湖スイライン Ashinoko Suiline
深良水門 Fukara Watergate
湖尻峠 Kojiri Pass 550m
九頭龍神社 Kuzuryu Shrine
駒ヶ岳 Mt.Komagatake ▲1356m
駒ヶ岳山頂駅 Komagatake Top Sta.
駒ヶ岳ロープウェイ Komagatake Ropeway
三国山 Mt. Mikuni ▲1101.8m
蛸川 Takogawa
芦ノ湖 Lake Ashi
山伏峠 Yamabushi Pass ▲1035m
平成30年7月現在、強雨による土砂崩れのため通行止め Road closed
箱根園駅 Hakone-en Sta.
箱根の石仏群 Stone Buddhas
精進池 Shoujinogake Pond
上一子山 Mt.Kamifutago ▲1099m
飛龍の滝 Hiryu Falls
夫婦桜 Couple Cherry Trees
箱根神社 Hakone Shrine
お玉ヶ池 Otamagaike Pond
下二子山 Mt.Shimofutago ▲1065m
甘酒茶屋 Amazake Chaya Tea House
箱根旧街道休憩所 Rest Station of Hakone Old Highway
文庫山 Mt.Bunko 804m
恩賜箱根公園 Ohshi Hakone Park
杉並木 Cedar Avenue
屏風山 Mt.Byobu 948.1m
箱根関所・箱根関所資料館 Hakone Checkpoint & Exhibition Hall
箱根 Hakone
箱根やすらぎの森 Hakone Yasuragi no Mori
箱根町観光案内所 Hakone Town Tourist Association
箱根駅伝ミュージアム Hakone Ekiden Museum
箱根ラリー村 Hakone Rally Village
箱根ゆすらの森 Hakone Yusuragi no Mori
箱根関所 Hakone Checkpoint
箱根町役場 Hakone Town Office
箱根園 Hakone-en
箱根園駅 Hakone-en Sta.
箱根園 I.C. Hakone-en I.C.
箱根ターンパイク Hakone Turn Pike
箱根ターンパイク Hakone Turn Pike
箱根ターンパイク Hakone Turn Pike

箱根ジオパーク Hakone Geopark

箱根 ハイキングマップ

自然は大切な財産です
ごみは持ち帰りましょう

美しい箱根、昔も、今も、いつまでも

貸別荘 サンテラス箱根
箱根町仙石原１１５６-１
☎ 0460-84-6319
http://www.sunterrace.co.jp
少人数用５名棟から大人数用20名棟までタイプで選べる貸別荘！

箱根町宮城野923　TEL0460-82-4477
http://www. kantaronoyu. jp/

1日乗り降り自由 箱根旧街道・1号線きっぷ

1日乗り降り自由
箱根登山バス（小田原駅～箱根町港間）箱根町営線 箱根新道線 箱根旧街道線 ＋ 箱根登山線（小田原～小涌谷）
おとな 1,750円
ハイキングに便利で本格！
お問い合わせ先 箱根登山バス 小田原営業所 TEL. 0465-35-1271

祝 箱根八里日本遊産認定

※箱根全山HPへのバナー広告の掲載を募集しています。詳しくは「箱根全山HPをご覧ください。
https://www.hakone.or.jp/kaiin/PDF/add/zeizan-ad.pdf

お問い合わせは
〈観光〉
■箱根町観光課　☎0460(85)7410　FAX0460(85)6815
Tourism Sec.Hakone Town Office
〒250－0398　神奈川県箱根町湯本256
■観光情報ホームページ
https://www.hakone.or.jp/
［箱根全山QRコード］
〈観光・宿泊〉
■箱根町総合観光案内所　☎0460(85)5700
Hakone Town Tourist Association
〒250－0311　神奈川県箱根町湯本706－35
■箱根関所・箱根関所資料館　☎0460(83)6635
〒250－0521　神奈川県箱根町箱根1
■森のふれあい館　☎0460(83)6006
〒250－0521　神奈川県箱根町箱根381－4
■箱根ジオミュージアム　☎0460(83)8140
〒250－0631　神奈川県箱根町仙石原1251
■箱根湿生花園　☎0460(84)7293
〒250－0631　神奈川県箱根町仙石原817
■畑宿寄木会館　☎0460(85)8170
〒250－0314　神奈川県箱根町畑宿103
■郷土資料館　☎0460(85)7601
〒250－0311　神奈川県箱根町湯本266
■星槎レイクアリーナ箱根（箱根町総合体育館）　☎0460(86)3300
〒250－0522　神奈川県箱根町元箱根164－1
Tourist Information Service　☎0460(85)8911
宮ノ下観光案内所　☎0460(82)1311
強羅観光案内所　☎0460(82)1516
仙石原観光案内所　☎0460(84)3500
箱根峠観光案内所　☎0460(83)7310
発行：箱根DMO（一般社団法人箱根観光協会）平成30年7月　40,000

① 塔ノ沢ー明星ヶ岳コース

（全長5.7km）

所要時間
塔ノ沢 → 180分 / ← 140分 → 明星ヶ岳

交通の便
箱根湯本駅から バス２分「塔ノ沢」下車 / 電車３分「塔ノ沢」下車

コースのガイド
塔ノ峰の中腹には、浄土宗の名刹でインドのアショカ王から分配された仏舎利で有名な阿弥陀寺がある。
明星ヶ岳は、毎年６月10日に行われている大文字焼で名高く、別名、大文字山とも呼ばれている。

登り口付近略図

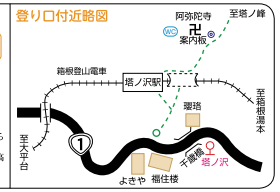

② 宮城野ー明星ヶ岳コース

（全長2.2km）

所要時間
宮城野 → 80分 / ← 60分 → 明星ヶ岳

交通の便
箱根湯本駅から、⑦桃源台行バス14分「宮城野橋」下車

コースのガイド
箱根外輪山の中では、穏やかな山容を誇る明星ヶ岳（大文字山）の頂上からは、強羅や宮城野が一望に見わたせる。

登り口付近略図

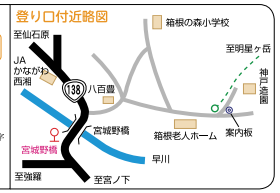

③ 宮城野ー明神ヶ岳コース

（全長3.5km）

所要時間
宮城野 → 85分 / ← 80分 → 明神ヶ岳

交通の便
箱根湯本駅から、⑦桃源台行バス15分「宮城野営業所前」下車

コースのガイド
明神ヶ岳は、箱根外輪山の中では金時山に次いで高く、山頂からは、近くに大涌谷を望み、遠くは相模湾や富士山が見え、金時山・明星ヶ岳へ通ずるハイキングコースがある。
この道とは別に、古代人が切り開いたという南足柄市・道了尊に抜ける道もある。

登り口付近略図

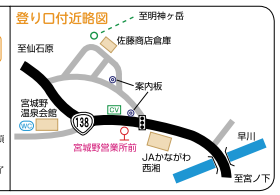

④ 明星ヶ岳ー明神ヶ岳コース

（全長3.5km）

所要時間
明星ヶ岳 → 95分 / ← 90分 → 明神ヶ岳

交通の便
箱湯本駅から、⑦桃源台行バス
→ 14分「宮城野橋」下車→明星ヶ岳登り口
→ 15分「宮城野営業所前」下車→明神ヶ岳登り口

コースのガイド
山の尾根づたいのハイキングコースで、眺望がすばらしい。

登り口付近略図は⑤⑥⑦参照

⑤ 明神ヶ岳ー金時山コース

（全長5.9km）

所要時間
明神ヶ岳 → 130分 / ← 125分 → 金時山

交通の便
箱根湯本駅から、⑦桃源台行バス
→ 15分「宮城野営業所前」下車→明神ヶ岳登り口
→ 24分「仙石」下車→金時山登り口

コースのガイド
金時山は、箱根外輪山の最高峰で、山頂は、足柄下郡・南足柄市・静岡県駿東郡の三県の境をなし、石の縁が３つあり、その昔、坂田の金時が山姥に育てられたといわれているところである。

コースの難易度

アップダウンがあり、急勾配の上りも下りもあるため、足首を固定できるしっかりとした靴と体力、脚力が必要。

アップダウンはそれほどきつくないが、登山道、石畳など滑りやすい場所があるため、底のしっかりとした靴が必要。

⑥ 仙石原（矢倉沢経由）ー金時山コース

（全長3.3km）

所要時間
仙石原 → 75分 / ← 55分 → 金時山

交通の便
箱根湯本駅から、⑦桃源台行バス24分「仙石」下車→金時山登り口
又は⑤御殿場方面行バス25分「金時登山口」下車

コースのガイド
金時山山頂経由で、御殿場線足柄駅及び南足柄市の足柄峠と夕日の滝・地蔵堂への３つのハイキングコースもある。

登り口付近略図

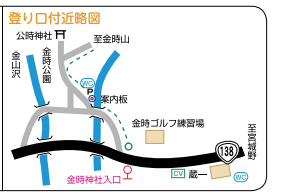

⑦ 仙石原（公時神社経由）ー金時山コース

（全長2.1km）

所要時間
仙石原 → 75分 / ← 55分 → 金時山

交通の便
箱根湯本駅から、⑦桃源台行バス15分「宮城野営業所前」下車、徒又は⑤御殿場方面行バスに乗りかえ12分「金時神社入口」下車

コースのガイド
金時山のふもとには、金時公園と坂田の金時を祀った公時神社があり、毎年端午の節句（５月５日）には金時祭が行なわれ、国指定選択無形民俗文化財の蒲文獅子舞も演じられる。
コースの途中には、奥の院と宿れもある。

登り口付近略図

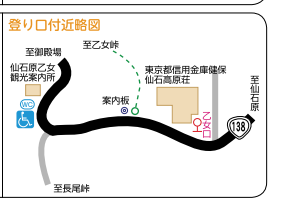

⑧ 乙女ロー乙女峠コース

（全長1km）

所要時間
乙女口 → 40分 / ← 30分 → 乙女峠

交通の便
箱根湯本駅から、⑦桃源台行バス15分「宮城野営業所前」下車、徒又は⑤御殿場方面行バスに乗りかえ12分「乙女口」下車
又は⑤御殿場方面行バス27分「乙女口」下車

コースのガイド
乙女峠からの富士山の眺めは絶景で、その秀麗な姿に乙女富士の名がある。
この道は箱根越えの最古道であるが、今は、国道138号線が峠のトをトンネルで通り、東名高速道路から箱根への玄関口となっている。

登り口付近略図

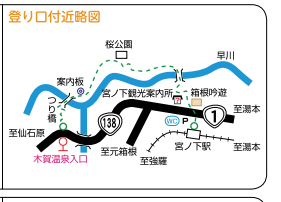

⑨ 金時山ー乙女峠コース

（全長1.9km）

所要時間
金時山 → 40分 / ← 50分 → 乙女峠

交通の便
箱根湯本駅から、⑦桃源台行バス24分「仙石」下車→金時山登り口
「仙石」から、林又は⑤御殿場方面行バスに乗りかえ３分「乙女口」下車→乙女峠登り口

コースのガイド
金時山から乙女峠にかけては、箱根外輪山の稜線がつづき、眺望もよいが、起伏があり、キケンな所にはクサリがつけられている。

登り口付近略図は⑥⑦⑧参照

⑩ 乙女峠ー長尾峠コース

（全長3km）

所要時間
乙女峠 → 60分 / ← 60分 → 長尾峠

交通の便
箱根湯本駅から、⑦桃源台行バス15分「宮城野営業所前」下車、林又は⑤御殿場方面行バスに乗りかえ
→ 12分「乙女口」下車→乙女峠登り口
→ 13分「ゴルフ場」下車、徒歩40分→長尾峠登り口
又は⑤御殿場方面行バス
→ 27分「乙女口」下車→乙女峠登り口
→ 28分「ゴルフ場」下車、徒歩40分→長尾峠登り口

コースのガイド
御殿場の市街からつづく、富士山の秀麗な姿を一望できる。

登り口付近略図（長尾峠）

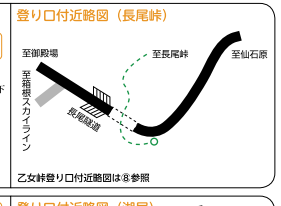

乙女峠登り口付近略図は⑧参照

⑪ 湖尻ー長尾峠コース

（全長3.6km）（尾根経由3.3km）

所要時間
湖尻新橋 → 70分 / ← 60分 → 長尾峠　　湖尻新橋 → 90分 / ← 85分 → 長尾峠（尾根経由）

交通の便
箱根湯本駅から、⑦桃源台行バス
→ 35分「箱根レイクホテル前」下車→湖尻登り口
→ 15分「宮城野営業所前」下車、御殿場行バスに乗りかえ13分「ゴルフ場」下車、徒歩40分→長尾峠登り口
又は⑤御殿場方面行バス35分「ゴルフ場」下車、徒歩40分→長尾峠登り口

コースのガイド
湖尻は、集団施設地区に指定されており、ビジターセンター・花の広場・キャンプ場がある。

登り口付近略図（湖尻）

⑫ 湖尻ー深良水門ー長尾峠コース

（全長5.1km）

所要時間
湖尻新橋 → 130分 / ← 125分 → 長尾峠

交通の便
箱根湯本駅から、⑦桃源台行バス
→ 35分「箱根レイクホテル前」下車→湖尻登り口
→ 15分「宮城野営業所前」下車、林又は⑤御殿場方面行バスに乗りかえ13分「ゴルフ場」下車、徒歩40分→長尾峠登り口
又は⑤御殿場方面行バス28分「ゴルフ場」下車、徒歩40分→長尾峠登り口

コースのガイド
江戸時代につくられ、今もかんがい用水として使われている深良用水を見るのも興味深い。
眼下に芦ノ湖を望み、尾根からの富士山の眺めも素晴らしく、天気の良い日は、はるか南アルプスも望むこともできる。

登り口付近略図は⑪参照

⑬ 早雲山ー大涌谷コース

（全長2.6km）

所要時間
早雲山 → 80分 / ← 70分 → 大涌谷

現在、大涌谷周辺の火山活動による立入規制のため、通行止めとなっております。

交通の便
箱根湯本駅から、電車37分「強羅」下車、ケーブルカー10分「早雲山」下車
箱根湯本駅から、大涌谷経由箱根湯本
→ 24分「早雲山駅入口」下車→早雲山登り口
→ 34分「大涌谷」下車→大涌谷登り口

コースのガイド
今なお箱根火山の活動を肌で感じることができ、盛んに噴煙をあげる大涌谷には、訪れる観光客も多い。

登り口付近略図（早雲山）



大涌谷登り口付近略図は⑭参照

⑭ 大涌谷ー桃源台コース

（全長2.4km）

所要時間
大涌谷 → 60分 / ← 70分 → 桃源台

現在、大涌谷周辺の火山活動による立入規制のため、通行止めとなっております。

交通の便
箱根湯本駅から、大涌谷経由箱根湯行バス34分「大涌谷」下車→大涌谷登り口
箱根湯本駅から、⑦桃源台行バス35分「桃源台」下車

コースのガイド
芦ノ湖を眼下に富士山を遠望でき、また大涌谷の噴煙を見学できる比較的歩きやすい家族向きのコース。

登り口付近略図



⑮ 駒ヶ岳ー神山ー大涌谷コース

（全長3.5km）

所要時間
駒ヶ岳 → 120分 / ← 125分 → 大涌谷

現在、大涌谷周辺の火山活動による立入規制のため、通行止めとなっております。

交通の便
箱根湯本駅から、箱根湯行バス60分「箱根園」下車、駒ヶ岳ロープウェー７分「駒ヶ岳山頂」→駒ヶ岳
箱根湯本駅から、大涌谷駅経由箱根園行バス34分「大涌谷」下車→大涌谷登り口
※駒ヶ岳ロープウェーは強風等により運休になる場合があります。

コースのガイド
箱根は最高峰の神山を通るこのコースは、芦ノ湖を眼下に相模湾はもとより、房総半島も望むことができる。秋には、紅葉も楽しめる。

駒ヶ岳付近略図



⑯ 大涌谷（早雲山経由）ー駒ヶ岳コース

（全長3.2km）

所要時間
大涌谷 → 105分 / ← 95分 → 駒ヶ岳

現在、大涌谷周辺の火山活動による立入規制のため、通行止めとなっております。

交通の便
⑮参照

コースのガイド
駒ヶ岳は、箱根火山のほぼ中央にあり、山頂へは、南西麓の湯元方面からは、箱根園より駒ヶ岳ロープウェーで登れ、噴火口跡や元宮神社がある。

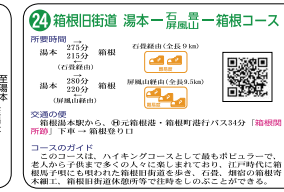

登り口付近略図は14,15参照

⑰ 駒ヶ岳ー防ヶ沢コース

（全長2.5km）

所要時間
駒ヶ岳 → 75分 / ← 90分 → 防ヶ沢

現在、大涌谷周辺の火山活動による立入規制のため、通行止めとなっております。

交通の便
箱根湯本駅から、箱根園行バス60分「箱根園」下車、駒ヶ岳ロープウェー７分「駒ヶ岳山頂」→駒ヶ岳
箱根湯本駅から、箱根園行バス51分「富士芦ノ湖パノラマパーク」下車、徒歩25分→防ヶ沢登り口

コースのガイド
芦ノ湖を眼下に相模湾もとより、房総半島をも望むことができる。秋には、紅葉も楽しめる。

登り口付近略図（防ヶ沢）

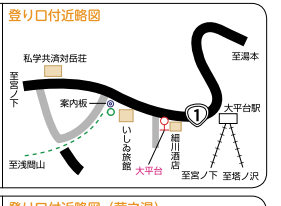

駒ヶ岳付近略図は⑮参照

⑱ 芦之湯ー湯本コース（湯坂路コース）

（全長6.5km）

所要時間
芦之湯 → 150分 / ← 185分 → 湯本

交通の便
箱根湯本駅から、⑦元箱根港・箱根町港行バス23分「湯坂路入口」下車
箱根湯本駅から、バス１分「温泉場入口」下車→湯本登り口

コースのガイド
湯坂路は、鎌倉時代に阿仏尼の十六夜日記にも歌われ江戸時代まで箱根越えの道であった。現在は、ハイキングコースとして多くのハイカーでにぎわっており、晴れた日には、相模湾はもとより房総半島まで眺められる。

登り口付近略図（湯本）

東芦之湯登り口付近略図は⑫参照

⑲ 小涌谷ー千条の滝ー浅間山コース

（全長2.3km）

所要時間
小涌谷 → 50分 / ← 40分 → 浅間山

交通の便
箱根湯本駅から、⑦元箱根港・箱根町港行バス16分「小涌谷駅」下車→小涌谷登り口

コースのガイド
蛇骨川上流にかかる千条の滝は、高さ３m、幅12m余りの小さな滝であるが、ハイカーの憩いの場となっている。この辺りは、春になると桜が咲き誇る。

登り口付近略図

⑳ 宮ノ下ー浅間山コース

（全長2km）

所要時間
宮ノ下 → 65分 / ← 55分 → 浅間山

交通の便
箱根湯本駅から、電車26分「宮ノ下」下車
又はバス11分「宮ノ下温泉」下車

コースのガイド
樹間をぬって浅間山の頂上にでると眺望がひらけ、相模湾、三浦半島、房総半島まで望むことができる。

登り口付近略図

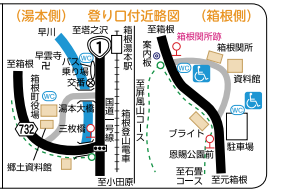

㉑ 木賀温泉入口ー宮ノ下コース

（全長1.5km）

所要時間
木賀温泉入口 → 60分 / ← 60分 → 宮ノ下

交通の便
箱根湯本駅から、⑦桃源台行バス12分「木賀温泉入口」下車
箱根湯本駅から、
「電車26分「宮ノ下」下車
「バス11分「宮ノ下」下車

コースのガイド
短いコースであるが、秋には、早川渓谷沿いの紅葉を間近で楽しむことができる。

登り口付近略図

㉒ 大平台ー浅間山コース

（全長2.2km）

所要時間
大平台 → 60分 / ← 50分 → 浅間山

交通の便
箱根湯本駅から
→ 電車15分「大平台」下車
→ バス８分「大平台」下車

コースのガイド
コースは、短いが、坂道が多く、比較的健脚向きである。

登り口付近略図

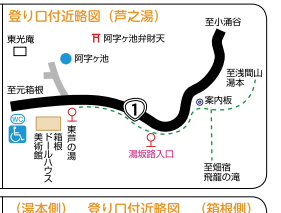

㉓ 芦之湯ー畑宿コース

（全長2km）

所要時間
芦之湯 → 65分 / ← 80分 → 畑宿

交通の便
箱根湯本駅から、⑦元箱根港・箱根町港行バス23分「湯坂路入口」下車→畑宿下り口
箱根湯本駅から、⑥七畑宿・元箱根港行バス15分「畑宿」下車→畑宿登り口

コースのガイド
畑宿は、箱根に古くから伝わる高度な技術と斬新な意匠で親しまれている日本の伝統工芸、箱根寄木細工の産地として有名である。途中、飛龍の滝あり。

登り口付近略図（芦之湯）

㉔ 箱根旧街道 湯本ー石畳ー屏風山ー箱根コース

所要時間
湯本 → 275分 / ← 215分 → 箱根（石畳経由）
湯本 → 280分 / ← 220分 → 箱根（屏風山経由）

石畳経由（全長9km）
屏風山経由（全長9.5km）

交通の便
箱根湯本駅から、⑦元箱根港・箱根町港行バス34分「箱根関所跡」下車→箱根登り口

コースのガイド
このコースは、ハイキングコースとして最もポピュラーで、老人から子供まで多くの人々に楽しまれており、宿場町に箱根馬子唄にも唄われた箱根旧街道を歩き、石畳、畑宿の箱根寄木細工、箱根旧街道休憩所等で往時をしのぶことができる。

登り口付近略図（湯本側）（箱根側）